

Эффективный регион

Проект

«Система навигации и маршрутизации по зданиям колледжа с учетом перемещения лиц с ограниченными возможностями»

в областном бюджетном профессиональном образовательном учреждении
«Курский государственный политехнический колледж»

2021 год



1. Вовлеченные лица и рамки проекта

Заказчик проекта: ОБПОУ «КГПК»

Периметр проекта: Корпуса 1, 2, 3

Руководитель ПСР-проекта: Грибанова Е.М., заместитель директора по инклюзивному образованию, комплектованию и трудоустройству студентов

Команда проекта: Петрова Ю.И., Толмачева И.Н., Иванова В.В., Гончарова В.В.

2. Обоснование выбора

1. Затрудненное перемещение из-за отсутствия навигации
2. Длительное время на поиски нужного помещения
3. Отсутствие возможности распространения опыта

3. Цели и плановый эффект

Наименование цели	Текущий показатель	Целевой показатель
Процесс сокращения времени на поиск помещения	4 мин 30 сек	1 мин
Оценка удовлетворенности обучающихся	35	95


4. Ключевые события

1. Старт проекта: 12.08.2021
2. Картирование текущего состояния процессов: 12.08.2021
3. Разработка плана мероприятий: 13.08.2021
4. Анализ текущего расположения зданий: 26.08.2021
5. Определение мест для расположения информационных табличек: 03.09.2021
6. Внедрение проекта: 07.09.2021
7. Закрепление результатов и закрытие проекта: 28.12.2021


Дорожная карта по ПСР-проекту "Создание системы навигации и маршрутизации по зданиям колледжа с учетом перемещения лиц с ограниченными возможностями"

№ п/п	Наименование мероприятия	Срок	Ответственный
1	Замер временных показателей до внедрения системы навигации	20.08.2021	Гончарова В.В.
2	Определение кабинетов для составления карты навигации и маршрутизации учебного корпуса № 1.	01.09.2021	Гончарова В.В.
3	Присвоение QR кодов в соответствии с выбранными кабинетами.	19.09.2021	Ткаченко О.А.
4	Осуществление съемки видео-маршрутов для создания системы навигации и маршрутизации.	01.10.2021	Гончарова В.В.
5	Размещение видео-маршрутов на платформе пресс-центра.	20.10.2021	Гончарова В.В.
6	Проведение закупочных процедур.	26.11.2021	Гордеева Е.В.
7	Изготовление, поставка информационного стенда навигации.	10.12.2021	Вытовтов К.А.
8	Внедрение маршрутизации.	24.12.2021	Гончарова В.В.
9	Замер временных показателей после внедрения системы навигации.	29.12.2021	Гончарова В.В.


Описание проблем процесса




Затрата лишнего времени у студентов, родителей и посетителей в поиске нужного помещения колледжа.



Отсутствуют информационные указатели направления движения по колледжу.



Затрата лишнего времени у студентов, родителей и посетителей колледжа при ориентации внутри.



Отсутствует схема передвижения по этажам колледжа.



Не на всех кабинетах имеются знаки дополнительной информации (таблички, обозначающие кабинет).



Мероприятия для реализации проекта

Мероприятия	Статус выполнения
1. Определены кабинеты для составления карты навигации и маршрутизации по учебному корпусу № 1.	Реализовано
2. В соответствии с картой навигации по корпусу кабинетам присвоены QR коды.	Реализовано
3. Осуществлена съемка видео-маршрутов для создания системы навигации и маршрутизации.	Реализовано
4. Видео-маршруты размещены на платформе пресс-центра.	Реализовано


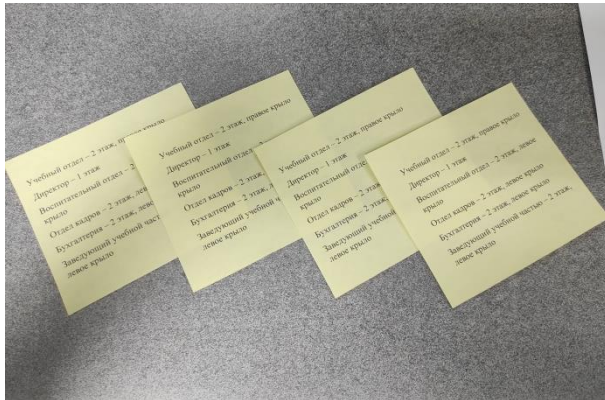
Итоги проекта

Исходное состояние процесса

Продолжительность процесса = 4 мин. 30 сек.

Текущее состояние процесса

Продолжительность процесса = 1 мин.



Было



Стало